

MEDIO ORIENTE

Curso de geopolítica en

FUCVAM 2026

Florencia Salgueiro Rubio
Diego Hernández Nilson

CONTENIDOS

- 1- Geopolítica de Medio Oriente
- 2- Israel y la cuestión palestina

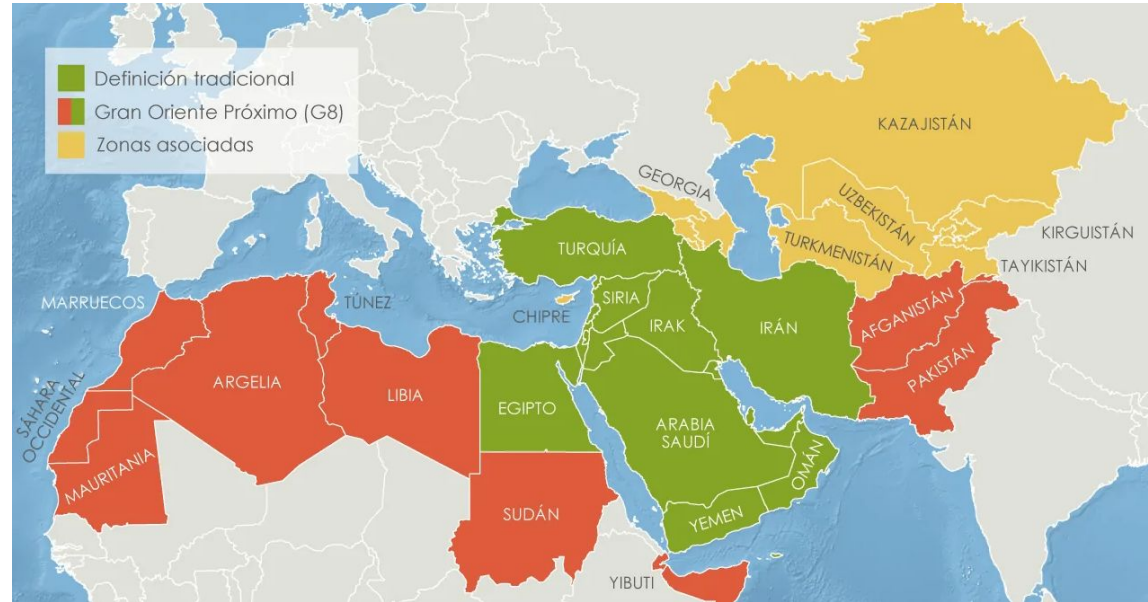
Geografía y geopolítica de Medio Oriente

1990: “Gran medio oriente”

RAE: Oriente próximo

Límites:

- Egipto
- Turquía
- Cáucaso
- Persia



Composición étnico-cultural: predominio árabe. También persas, otomanos, punjabíes, pastunes

Constante geopolíticas de Medio Oriente en la historia

- Zona pivot entre 3 continentes y muchas civilizaciones (pasaje y proyección).
- Ruta comercial: ruta de la seda (vieja y nueva).
- Ruta entre océanos (Índico-Atlántico vía Suez. Corredor UK-India s XIX)
- Cuellos de botella: Suez, Bab el-Mandeb, Tirán y Ormuz. (Ocupados en el siglo XIX por potencia marinas. Pensar // Panamá, Malaca, Gibraltar, Magallanes-Malvinas)
- Siglo XIX: “el Gran Juego” en Asia Central

Medio Oriente & geopolítica del S. XX: Rimland (Spykman)

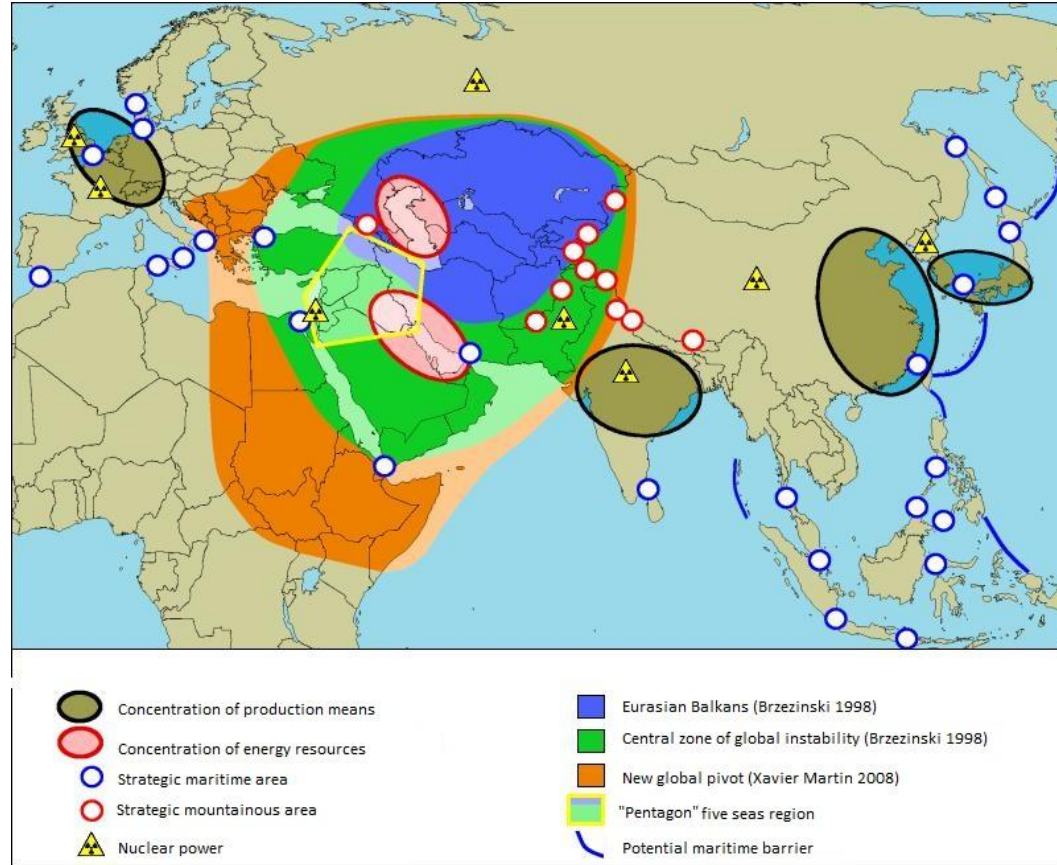


Geopolíticas de Medio Oriente en el Siglo XX

- Desmoronamiento del Imperio otomano (último califato) & ausencia de un poder claramente hegemónico (pensar: Egipto, 3 en BRICS+)
- 1956 Crisis de Suez: fin de hegemonía UK & inicio del panaribismo (liga).
- Descolonización & irrupción de Israel (potencia colonial y nuclear)
- Área importante del Rimland (GF): Egipto disputado, guerra de Yemen, Turquía a la OTAN, Israel como activo de USA, URSS en Afganistán)
- Aparición de la riqueza petrolera, refuerza su importancia geopolítica

Medio Oriente en la Geopolítica del Siglo XXI

- Brzezinski: MO y Asia Central (“nuevo gran juego”) como áreas centrales de inestabilidad global
- Desintegración URSS & Pivoteo ruso hacia Asia
- Sociedad Rusia-China-Irán
- Muchos Conflictos actuales en el Rimland, encadenados entre sí.



Geopolítica de Medio Oriente en el siglo XXI

- Auge y radicalización de Israel con el Likud: reconocimiento de árabes y superioridad militar (¿incontestable?). Mesianismo, militarismo, fanatismo.
- Corrimiento del centro de poder del mundo árabe:
 - Ascenden monarquías del golfo (Arabia, EAU, Qatar, Omán, Bahréin, Kuwáit)
 - Baja peso de las repúblicas (Egipto, Irak, Siria, Libia, “fracaso” de la primavera árabe).
- Caos como oportunidad: Siria, Libia, Irak, Líbano.
- Gana fuerza el integrismo (hermandad, neotomanismo, jihad, Irán)
- Realineamientos Turquía & Irán Vs. Israel y acercamiento a Rusia y China.
- Guerra de Irán:
 - Domino USA-Israel contestado
 - Importancia de activos geopolíticos (// Crisis de Suez)
 - Nuevos alineamientos Arabia-Pakistán (nuclear) + Turquía + Egipto
 - EAU paria (Opep, Sudán, Yemen, Israel, tensión con Arabia, Irán encarnizado con EAU)

Geopolítica de la expansión de Israel en el siglo XXI

- Principal potencia de MO
- Control del mediterráneo oriental y proyección al Índico (con Egipto, únicos países bioceánicos de MO)
- Tres regiones de Israel & su expansión:
 - Galilea baja (zona baja) & alturas del Golan (atacó Siria 48). Más verde y con recursos hídricos
 - Centro de Israel: escasa profundidad estratégica (atacó Jordania 48). Regiones altas en Cisjordania.
 - Desierto de Neguev. Salida al mar rojo en puerto de Eilat. "Inhabitable".
- Likud: exclavización de Gaza y enclavización de Cisjordania (E1).
- Cuestión demográfica: crecimiento de palestinos y ortodoxos.

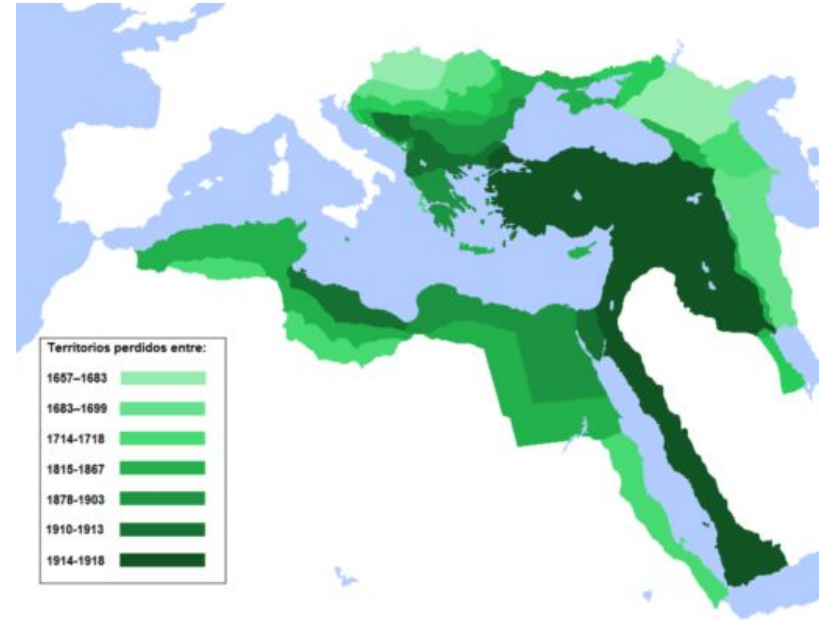
Líneas históricas de la cuestión palestina

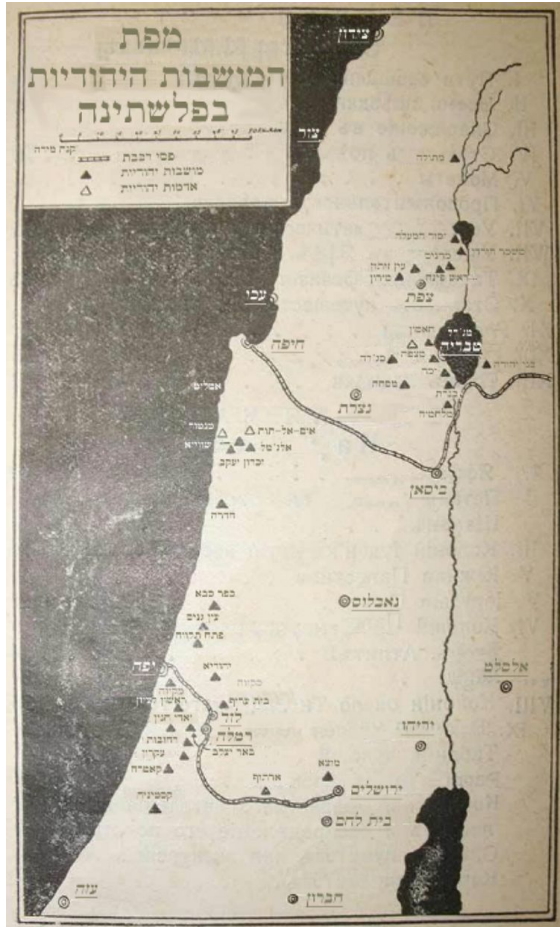
1. Fines del siglo XIX: declive del Imperio Otomano, nacimiento del proyecto sionista
2. 1920-1947: Mandato Británico sobre Palestina
3. 1947: la ONU y el Plan de Partición
4. 1948: la Nakba
5. Las guerras de los Seis Días y de Yom Kippur (1967 y 1973)
6. Resistencia y negociaciones: OLP, Intifadas, Oslo 1993, Hamás

Israel y la cuestión palestina

1. Palestina a fines del siglo XIX - I. Otomano

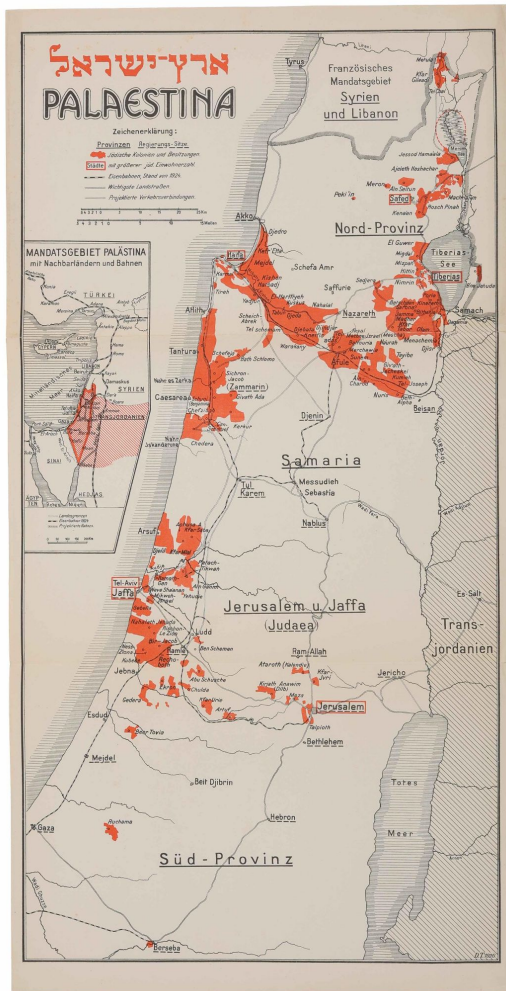
- Palestina no fue nunca “una tierra sin pueblo”: asentamientos humanos continuos desde la Antigüedad
- En el Siglo XIX y hasta 1920 fue parte del Imperio Otomano
- Sectores productivos: cítricos, aceite de oliva, algodón, centros industriales y logísticos
- Religión mayoritaria: Islam. Comunidades cristianas y judías podían practicar su fe y tenían derechos reconocidos.





1. El proyecto sionista

- Movimiento nacional, un proyecto nacionalista, una respuesta a la histórica persecución cristiana europea contra los judíos.
- Theodor Herzl: El Estado judío formaría «parte de una muralla de defensa de Europa en Asia, un baluarte de la civilización frente a la barbarie»
- Agencia Judía de Colonización comienza con la compra de tierras en Palestina en los últimos años del siglo XIX y principios del siglo XX
- Colonialismo de asentamiento (vs. de metrópoli)
- Pueblo palestino en primer lugar recibe con hospitalidad, pero luego crecen las protestas ante proyecto colonizador y exclusión



1. El proyecto sionista

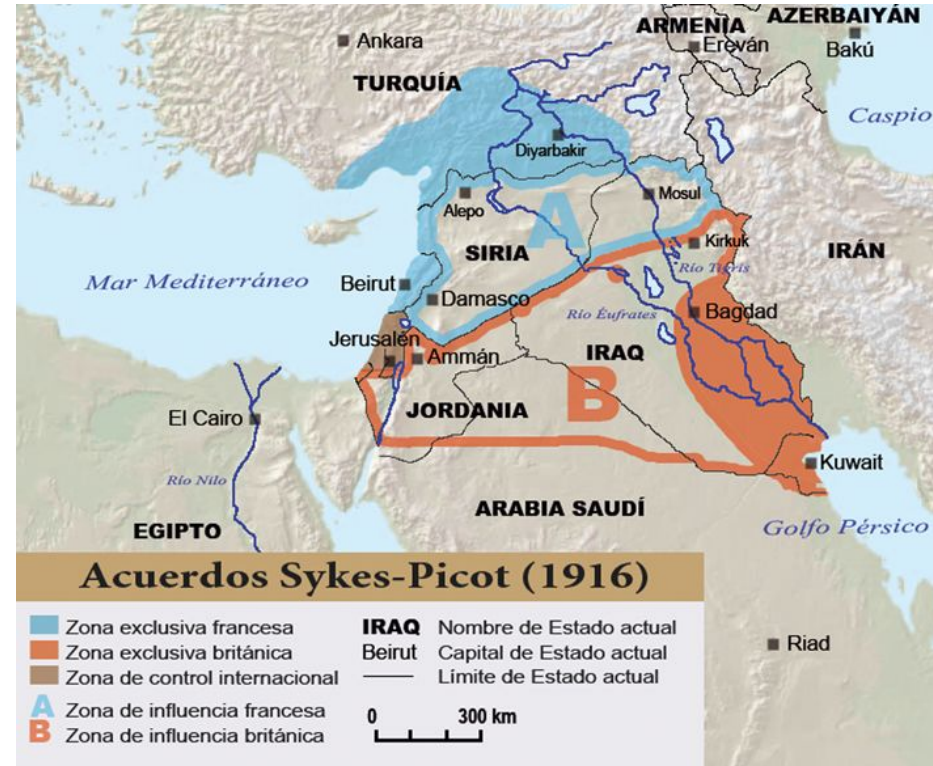
“Pero el proyecto sionista tal como lo inauguró Herzl y lo llevaron a cabo sus sucesores, implicaba un Estado exclusivamente judío en el que los no-judíos serían una minoría con derechos muy limitados, si acaso se les permitía quedarse”.

Nunca fue un proyecto de dos Estados, ni de un estado binacional

Kibbutz: en el papel, comunas socialistas. En los hechos, excluyen sistemáticamente a los palestinos

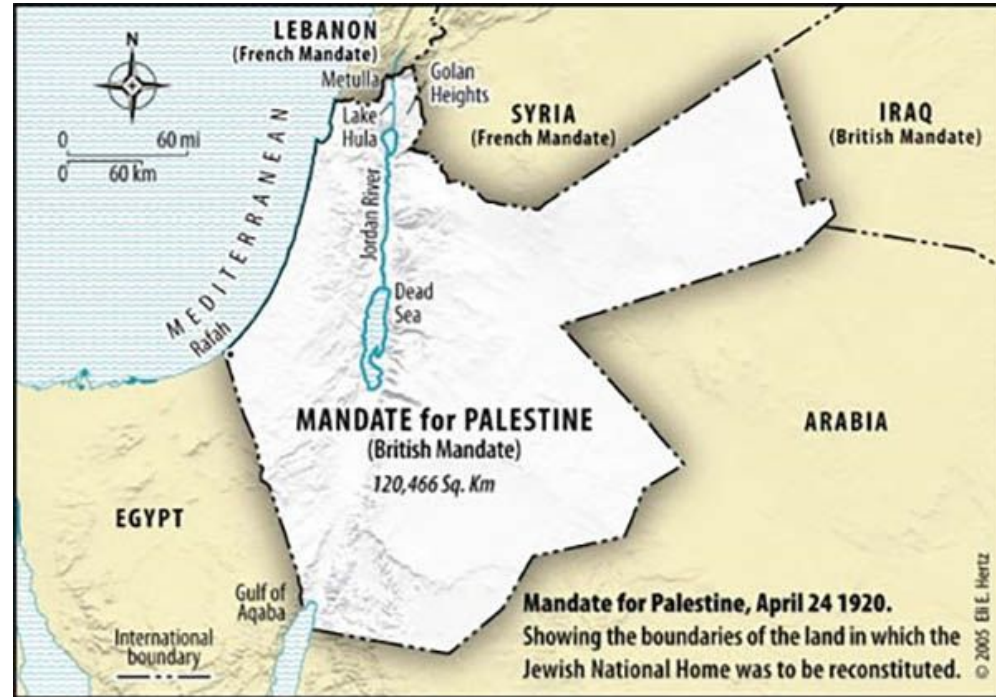
1. Fin del dominio otomano

- Primera Guerra Mundial
- 1916: Francia y Gran Bretaña acuerdan los límites del reparto cuando derrotasen al Imperio Otomano: Acuerdo Sykes-Picot
- 1917: Declaración Balfour (que contradice declaración Lawrence anterior)
- El gobierno británico se expresó favorable a la creación de un “hogar nacional judío” en Palestina



2. El Mandato Británico sobre Palestina


- A partir de 1920 se reconoce internacionalmente el Mandato Británico sobre Palestina, que incluye los límites de lo que hoy es Jordania
- Revueltas contra el dominio británico y sionista
- A partir del ascenso del nazismo, la inmigración judía en Palestina vuelve a aumentar considerablemente



2. El mandato británico

- 1936-1939 Gran Revuelta, que incluyó levantamientos armados, guerra de guerrillas y huelga general
- Se produce una absoluta derrota que deja una campiña palestina devastada y a más del 10% de la población palestina afectada por las secuelas de la revuelta entre fallecidos, heridos, deportados y encarcelados.

Durante la Segunda Guerra Mundial: Gran Bretaña limitó severamente la inmigración judía para mantener la estabilidad, a pesar de la persecución en Europa.

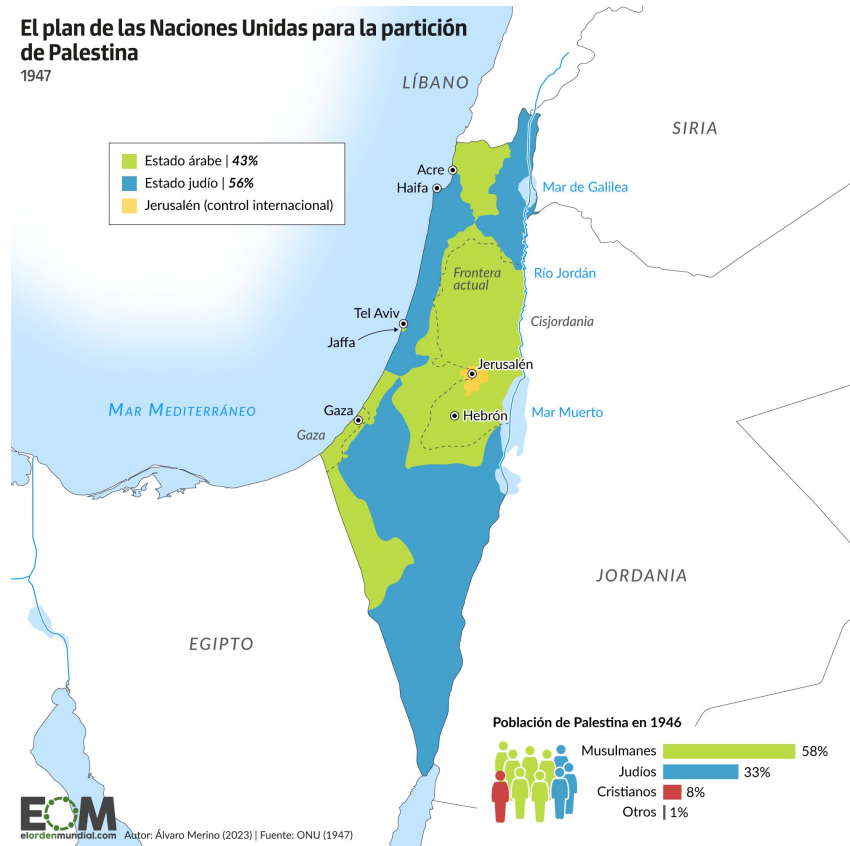


3. La ONU y el Plan de Partición en 1947

- El Holocausto contra la población judía en Europa fue una de las razones esgrimidas para la creación de Israel
- Resolución 181 de la Asamblea General de la ONU: crear dos estados: uno judío y uno árabe, y mantener a Jerusalén como ciudad internacional

Serios cuestionamientos al proceso y al resultado

14 de mayo de 1948 se proclama el Estado de Israel. E





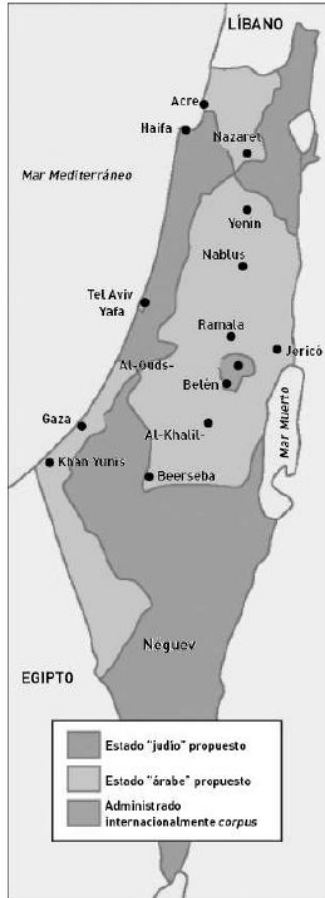
4. La Nakba (“catástrofe”)

- Gran parte de la Palestina árabe fue destruida, su población fue desarraigada y su territorio fue desmembrado.
- Este proceso, que convirtió en refugiados a entre 750.000 y 800.000 personas palestinas
- Plan Dalet: ocupar, destruir, vaciar. Mucho más allá de lo que correspondía en el Plan de Partición
- Limpieza étnica

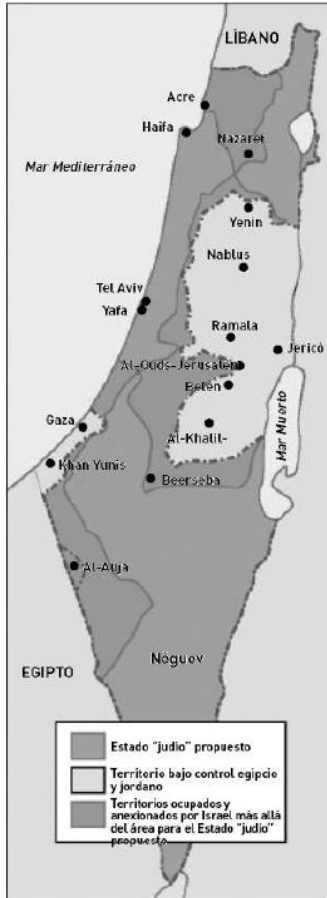
Las potencias fueron pasivas ante los crímenes de Israel

Jordania y Egipto participaron en la primera guerra contra Israel y perdieron

Plan de partición de la ONU, 1947



Líneas de armisticio, 1949



4. La Nakba (“catástrofe”)

- Gran parte de la Palestina árabe fue destruida, su población fue desarraigada y su territorio fue desmembrado.
- Este proceso, que convirtió en refugiados a entre 750.000 y 800.000 personas palestinas
- Plan Dalet: ocupar, destruir, vaciar. Mucho más allá de lo que correspondía en el Plan de Partición
- Limpieza étnica

Las potencias fueron pasivas ante los crímenes de Israel

Jordania y Egipto participaron en la primera guerra contra Israel y perdieron

4. La Nakba (“catástrofe”)



- La mayoría de los palestinos se convirtieron en refugiados, tanto en su territorio como en los países vecinos
- Los que se quedaron bajo el dominio de Israel fueron desde el principio ciudadanos de segunda clase, con sus derechos restringidos
- La Nakba fragmentó demográficamente al pueblo palestino, le privó de su integridad territorial y destruyó la infraestructura social necesaria para el gobierno colectivo.

Derecho al retorno y la llave como símbolo

5. Las guerras de 1967, 1973 y 1982

La Guerra de los Seis Días (1967) y Resolución 242



La Guerra de Yom Kippur (1973)

La ofensiva de Egipto demuestra que aunque Israel era militarmente superior, podía ser atacado

Lleva en 1978 a los acuerdos de Camp David y la devolución de la Península del Sinaí a Egipto

La Guerra de 1982

Israel invade Líbano para expulsar a la OLP

6. Resistencia palestina: OLP, Intifadas, Hamás

Organización para la Liberación de Palestina



- Fundada en 1964 bajo el auspicio de la Liga Árabe
- Inicialmente lucha armada, luego giro hacia la diplomacia.
- Reconocida por la ONU como representante legítima del pueblo palestino.
- En 1988 renunció a la violencia, aceptó el principio de partición de Palestina, renunció a la idea de liberar toda Palestina, aceptó las fronteras de 1967

6. Intifadas “sacudir, desempolvar, quitar, hacer temblar”

- Primera intifada 1987-1993
- Protesta ante la expansión de los asentamientos ilegales israelíes
- Levantamiento con violencia pero también desobediencia civil

Surgimiento de Hamás en 1987

Brutalmente reprimidas por Israel



6. Los Acuerdos de Oslo (1993)

Cisjordania se divide en áreas

- A (18%) control total de la Autoridad Palestina
- B (22%) control civil de la AP pero militar de Israel
- C (60%) control total de Israel



6. Segunda Intifada y ascenso de Hamás en Gaza

Segunda Intifada



- Visita de Ariel Sharon a Mezquita de al-Aqsa, considerada por los musulmanes como el tercer lugar más sagrado del Islam
- 2000-2005
- Israel termina retirándose de Gaza para disminuir la presión internacional
- Hamás gana las elecciones en 2006
- Israel bloquea Gaza y la ataca constantemente

Geopolítica de la expansión de Israel

- Principal potencia militar de MO
- Control del mediterráneo y proyección al Índico (único país bioceánico de MO, junto con Egipto)
- Tres regiones de Israel & su expansión:
 - Galilea baja (zona baja) & alturas del Golan (atacó Siria 48). Más verde y con recursos hídricos
 - Centro de Israel: escasa profundidad estratégica (atacó Jordania 48). Regiones altas en Cisjordania.
 - Desierto de Neguev. Salida al mar rojo en puerto de Eilat. "Inhabitable".
- Likud: exclavización de Gaza (E1) y enclavización de Cisjordania.
- Cuestión demográfica: crecimiento de palestinos y ortodoxos.